




CRONOTABELLA PERCORSO UNICO

km 89,3

LUNEDI' 1 MAGGIO 2023

Disl. 1350

ALTIM.	LOCALITA'	DISTANZE			ORA DI PASSAGGIO		
		parziali	percorse	da percorrere	media km/ora		
					26	32	38
226	ROSCIANO- Via Vittorio E. III - PARTENZA	0,0	0,0	89,3	9.30	9.30	9.30
250	Ingresso Cimitero	1,2	1,2	88,1	9.32	9.32	9.31
238	SP 19 - Bivio per Nocciano	0,9	2,1	87,2	9.34	9.33	9.33
196	SP 19 - Campo sportivo di Rosciano	1,0	3,1	86,2	9.37	9.35	9.34
180	SP 19 - Bivio per Villa Oliveti	0,4	3,5	85,8	9.38	9.36	9.35
135	Villa Oliveti	0,9	4,4	84,9	9.40	9.38	9.36
129	Innesto sulla SP 19	0,8	5,2	84,1	9.42	9.39	9.38
49	Rotonda di Villareia - Innesto con Strada Bonifica	3,5	8,7	80,6	9.50	9.46	9.43
75	Strada della Bonifica - Bivio Rosciano	7,8	16,5	72,8	10.08	10.00	9.56
75	Bivio per zona Industriale di Alanno	0,5	17,0	72,3	10.09	10.01	9.56
80	Alanno Stazione	2,1	19,1	70,2	10.14	10.05	10.00
91	Rotonda di Alanno Scalo	0,6	19,7	69,6	10.15	10.06	10.01
104	Loc. Ticchione di Alanno	0,8	20,5	68,8	10.17	10.08	10.02
113	Bivio Valle dei Baroni	0,6	21,1	68,2	10.18	10.09	10.03
289	Loc. Oratorio - Bivio per Pietranico	6,3	27,4	61,9	10.33	10.21	10.13
385	SP 51 - Case Boccacci	3,0	30,4	58,9	10.40	10.27	10.18
428	Innesto con SP 19 - Bivio per Torre dé Passeri	2,4	32,8	56,5	10.45	10.31	10.21
553	Pietranico	3,0	35,8	53,5	10.52	10.37	10.26
443	Incrocio con SP 24, Cugnoli - Corvara	2,2	38,0	51,3	10.57	10.41	10.30
333	Bivio per Cugnoli	3,2	41,2	48,1	11.05	10.47	10.35
239	Rotonda SP25 - SP 2	1,8	43,0	46,3	11.09	10.50	10.37
228	SP 2 loc. Contrada Vallarno	0,8	43,8	45,5	11.11	10.52	10.39
252	SP 2 - Bivio per Nocciano	4,6	48,4	40,9	11.21	11.00	10.46
244	Loc. Collemaggio	0,9	49,3	40,0	11.23	11.02	10.47
244	innesto SP 2	1,1	50,4	38,9	11.26	11.04	10.49
199	innesto con SR 602 per Cepagatti	2,1	52,5	36,8	11.31	11.08	10.52
156	Bivio per Villa Badessa	2,3	54,8	34,5	11.36	11.12	10.56
161	Ingresso 1° sterrato "Fonte Picano"	0,2	55,0	34,3	11.36	11.13	10.56
174	Uscita 1° sterrato - Innesto SP	0,6	55,6	33,7	11.38	11.14	10.57
136	Villa Badessa	0,5	56,1	33,2	11.39	11.15	10.58
127	Innesto sulla SR 602	0,5	56,6	32,7	11.40	11.16	10.59
110	SR 602 - Bivio per Rosciano	0,8	57,4	31,9	11.42	11.17	11.00
218	SP 85 . Bivio Rosciano - Nocciano	2,0	59,4	29,9	11.47	11.21	11.03
224	Loc. Villa San Giovanni	1,3	60,7	28,6	11.50	11.23	11.05
203	Bivio per Collemezzano	0,6	61,3	28,0	11.51	11.24	11.06
113	Ingresso 2° sterrato "Piano Favale"	2,5	63,8	25,5	11.57	11.29	11.10
 138	Uscita 2° sterrato - Innesto SP	1,4	65,2	24,1	12.00	11.32	11.12
137	Ingresso 3° sterrato "Borgo San Lorenzo"	0,7	65,9	23,4	12.02	11.33	11.14
 138	Uscita 3° sterrato - Innesto SP	1,5	67,4	21,9	12.05	11.36	11.16
239	Rotonda SP25 - SP 2	3,9	71,3	18,0	12.14	11.43	11.22
252	Bivio per Cugnoli	2,6	73,9	15,4	12.20	11.48	11.26
290	Alanno Paese	1,7	75,6	13,7	12.24	11.51	11.29
133	Bivio strada vecchia per Alanno	2,9	78,5	10,8	12.31	11.57	11.33
139	Ingresso 4° sterrato "Fonte Sant'Angelo"	0,3	78,8	10,5	12.31	11.57	11.34
 172	Uscita 4° sterrato su strada comunale	0,6	79,4	9,9	12.33	11.58	11.35
174	Innesto sulla Strada Consortile per Alanno	0,2	79,6	9,7	12.33	11.59	11.35
138	Innesto sulla strada Ponte Fara	0,8	80,4	8,9	12.35	12.00	11.36
104	Loc. Ticchione di Alanno	1,3	81,7	7,6	12.38	12.03	11.39
91	Rotonda di Alanno Scalo	0,8	82,5	6,8	12.40	12.04	11.40
80	Alanno Stazione	0,6	83,1	6,2	12.41	12.05	11.41
75	Bivio per zona Industriale di Alanno	1,9	85,0	4,3	12.46	12.09	11.44
75	Strada della Bonifica - Bivio Rosciano	0,6	85,6	3,7	12.47	12.10	11.45
226	ROSCIANO- Via Roma - ARRIVO	3,7	89,3	0,0	12.56	12.17	11.51

NOTE:

 Percorso cicloturistico a velocità controllata



Rifornimento e Assistenza



Rilevamento Chip

 Percorso su strada sterrata